










OBJETIVOS DE CALIDAD ACÚSTICA PARA AREAS URBANAS EXISTENTES


TIPO DE ÁREA ACÚSTICA		ÍNDICES DE RUIDO		
		Ld	Le	Ln
	TIPO e) DE USO SANITARIO, DOCENTE Y CULTURAL QUE REQUIERA UNA ESPECIAL PROTECCIÓN CONTRA LA CONTAMINACIÓN ACÚSTICA.	60	60	50
	TIPO a) ZONAS VERDES ZONAS RESIDENCIALES	65	65	55
	TIPO d) DE USO COMERCIAL - INDUSTRIAL	70	70	65
	TIPO c) DE USO RECREATIVO Y DE ESPECTACULOS	73	73	63
	TIPO b) DE USO INDUSTRIAL	75	75	65
	TIPO f) SISTEMAS GENERALES DE INFRAESTRUCTURAS DE TRANSPORTE	(1)	(1)	(1)


(1) NIVELES SONOROS OBTENIDOS DE MAPA ESTRATEGICO DE RUIDO DE GALICIA, DE DIRECCIÓN GENERAL DE CARRETERAS, DEL MINISTERIO DE FOMENTO, CON FECHA DE JULIO DE 2007.

 SNU/N
SEGUN NORMAS SUBSIDIARIAS DE PLANEAMIENTO MUNICIPAL

 SNU/NRT SUELO NO URBANIZABLE DE NÚCLEO RURAL TRADICIONAL

 SUELO DE NÚCLEO RURAL COMÚN ALVITE

 DELIMITACIÓN DE NÚCLEO RURAL COMPLEJO ALVITE

 DELIMITACIÓN DE NÚCLEO RURAL TRADICIONAL ALVITE

DILIGENCIA.-Concuerda con las determinaciones contenidas en el acuerdo de aprobación inicial adoptado en sesión plenaria de 28 ABR. 2011

Outeiro de Rei, 30 ABR. 2011

El Secretario,



CONCELLO DE OUTEIRO DE REI

MODIFICACIÓN PUNTUAL DE LAS NORMAS SUBSIDIARIAS DE PLANEAMIENTO MUNICIPAL

DELIMITACION DE NUCLEO RURAL COMPLEJO DE ALVITE



Fdo.: Arquitecta Municipal

PLANO DE ORDENACIÓN:

0.01

PLANO DE ZONAS DE CALIDAD ACÚSTICA

ESCALA 1/2.500

MARZO DE 2014