










-  SUELO DE NÚCLEO HISTÓRICO-TRADICIONAL ALVITE
-  SUELO DE NÚCLEO RURAL COMÚN ALVITE
-  DELIMITACIÓN DE NÚCLEO RURAL COMPLEJO ALVITE
-  DELIMITACIÓN DE NÚCLEO RURAL TRADICIONAL ALVITE

-  SNU/N SEGUN NORMAS SUBSIDIARIAS DE PLANEAMIENTO MUNICIPAL
-  SNU/NRT SUELO NO URBANIZABLE DE NÚCLEO RURAL TRADICIONAL


-  CAMINO DE TIERRA ABANDONADO
-  CAMINO ASFALTADO
-  CAMINO DE TIERRA

DILIGENCIA.-Concuerda con las determinaciones contenidas en el acuerdo de aprobación municipal adoptado en sesión plenaria de 28 ABR. 2014

Outeiro de Rei, 30 ABR. 2014

El Secretario,



 <p>CONCELLO DE OUTEIRO DE REI</p>	<p>MODIFICACIÓN PUNTUAL DE LAS NORMAS SUBSIDIARIAS DE PLANEAMIENTO MUNICIPAL</p> <p>DELIMITACION DE NÚCLEO RURAL COMPLEJO ALVITE</p>		
	<p>PLANO DE INFORMACIÓN:</p> <p>I.06</p>	<p>PLANO DEL ESTADO DEL VIARIO EXISTENTE</p>	
<p>Fdo.: Arquitecta Municipal</p>	<p>ESCALA 1/2.500</p>	<p>MARZO DE 2014</p>	