







 SNU/N
 SEGUN NORMAS SUBSIDIARIAS
 DE PLANEAMIENTO MUNICIPAL
 SNU/NRT SUELO NO URBANIZABLE
 DE NÚCLEO RURAL TRADICIONAL


 SUELO DE NÚCLEO
 HISTÓRICO-TRADICIONAL
 ALVITE
 SUELO DE NÚCLEO
 RURAL COMUN
 ALVITE
 DELIMITACIÓN DE NÚCLEO
 RURAL COMPLEJO ALVITE
 DELIMITACIÓN DE NÚCLEO
 RURAL TRADICIONAL ALVITE

 LÍMITE DE POLÍGONO RÚSTICO
 DELIMITACIÓN DE DISEMINADOS URBANOS
 PARCELAS CATASTRALES

**DILIGENCIA.-Concuerda con las
 determinaciones contenidas en el acuerdo
 de aprobación municipal adoptado
 en sesión plenaria de 28 ABR. 2011**
 Outeiro de Rei, 30 ABR. 2011
 El Secretario,




CONCELLO DE OUTEIRO DE REI
**MODIFICACIÓN PUNTUAL DE LAS NORMAS SUBSIDIARIAS
 DE PLANEAMIENTO MUNICIPAL**
DELIMITACION DE NUCLEO RURAL COMPLEJO DE ALVITE

Fdo.: Arquitecta Municipal 
 PLANO DE INFORMACIÓN:
I.03
 ESCALA 1/2.500
 PLANO PARCELARIO CATASTRAL
 MARZO 2014