





 SNU/N  
 SEGUN NORMAS SUBSIDIARIAS  
 DE PLANEAMIENTO MUNICIPAL  
 SNU/NRT SUELO NO URBANIZABLE  
 DE NÚCLEO RURAL TRADICIONAL

 SUELO DE NÚCLEO  
 HISTÓRICO-TRADICIONAL  
 ALVITE  
 SUELO DE NÚCLEO  
 RURAL COMUN  
 ALVITE  
 DELIMITACIÓN DE NÚCLEO  
 RURAL COMPLEJO ALVITE  
 DELIMITACIÓN DE NÚCLEO  
 RURAL TRADICIONAL ALVITE

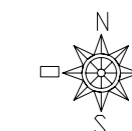
 LÍMITE DE 50 m. DESDE EDIFICACIONES TRADICIONALES  
 DELIMITACIÓN DE NÚCLEO RURAL HISTORICO-TRADICIONAL

**ALINEACION Y VIARIO**

 CAMINOS EXISTENTES  
 TRAMOS DE CAMINOS NUEVOS  
 RETRANQUEOS DE EDIFICACIONES  
 A CAMINOS Y CARRETERAS  
 ALINEACION  
 DE CAMINOS Y CARRETERAS  
 ALINEACION CONSOLIDADA  
 PUNTO DE ALINEACION


**INVENTARIO**

 MUROS TRADICIONALES PROTEGIDOS  
 ELEMENTO ARBOREO PROTEGIDO  
 EDIFICACIONES PROTEGIDAS  
 LÍMITE DE ZONA DE PROTECCION  
 ELEMENTOS PROTEGIDOS



**DILIGENCIA.-**Concuerda con las  
 determinaciones contenidas en el acuerdo  
 de aprobación municipal adoptado  
 en sesión plenaria de 28 ABR 2014  
 Outeiro de Rei, 30 ABR 2014  
 El Secretario,



 CONCELLO DE OUTEIRO DE REI	<b>MODIFICACIÓN PUNTUAL DE LAS NORMAS SUBSIDIARIAS          DE PLANEAMIENTO MUNICIPAL</b> DELIMITACION DE NUCLEO RURAL COMPLEJO DE ALVITE		
	PLANO DE ORDENACIÓN: <b>0.03</b>	PLANO DE RED VIARIA Y ALINEACIONES	
Fdo.: Arquitecta Municipal	ESCALA 1/2.000	MARZO DE 2014	