


















USOS DEL SUELO

-  REPOBLACIONES
-  MASAS ARBOREAS
-  MATORRAL
-  PRADOS
-  TIERRAS DE LABOR
-  ESPACIO LIBRE ASOCIADO A EDIFICACION
-  EXPLOTACION GANADERA

-  SUELO DE NÚCLEO HISTÓRICO-TRADICIONAL ALVITE
-  SUELO DE NÚCLEO RURAL COMUN ALVITE
-  DELIMITACIÓN DE NUCLEO RURAL COMPLEJO ALVITE
-  DELIMITACIÓN DE NUCLEO RURAL TRADICIONAL ALVITE

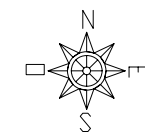
TIPOLOGIA DE EDIFICACIONES

-  EDIFICACIONES DESTINADAS A VIVIENDAS
-  EDIFICACIONES AUXILIARES
-  EDIFICACIONES DE TIPOLOGIA TRADICIONAL
-  EDIFICACIONES DE NAVES AGRICOLAS
-  EDIFICACIONES DE NAVES INDUSTRIALES
-  EDIFICACIONES OTROS USOS

DILIGENCIA.-Concuerda con las determinaciones contenidas en el acuerdo de aprobación municipal adoptado en sesión plenaria de 28 ABR 2014

Outeiro de Rei, 30 ABR 2014


El Secretario,



CONCELLO DE OUTEIRO DE REI

MODIFICACIÓN PUNTUAL DE LAS NORMAS SUBSIDIARIAS DE PLANEAMIENTO MUNICIPAL

DELIMITACION DE NUCLEO RURAL COMPLEJO DE ALVITE

 Fdo.: Arquitecta Municipal	PLANO DE INFORMACIÓN: I.10	USOS ACTUALES DEL SUELO
	ESCALA 1/2.500	MARZO DE 2014