













CLASIFICACION DEL SUELO

-  SUELO RUSTICO DE PROTECCION DE AGUAS
-  LIMITE ZONA INUNDABLE
-  ZONA DE POLICIA
-  SUELO RUSTICO DE ESPECIAL PROTECCION DE INFRAESTRUCTURAS
-  LIMITE DE EDIFICACION
-  SUELO RUSTICO PROTECCION ORDINARIA (NUEVA CLASIFICACION)
-  SUELO URBANIZABLE USOS MIXTOS SUB-R01 (P/UM)
-  SUB-R01 (P/UM) SUELO URBANIZABLE USOS MIXTOS MODIFICADO
-  SUB-R01 (P/UM) SUELO URBANIZABLE USOS MIXTOS QUE SE MODIFICA



-  SUELO DE NÚCLEO RURAL COMUN A FRANCA
-  DELIMITACIÓN DE NÚCLEO RURAL COMUN A FRANCA

ALINEACION Y VIARIO


-  CAMINOS EXISTENTES
-  TRAMOS DE CAMINOS NUEVOS
-  RETRANQUEOS DE EDIFICACIONES A CAMINOS Y CARRETERAS
-  ALINEACION DE CAMINOS Y CARRETERAS

DILIGENCIA.-Concuerda con las determinaciones contenidas en el acuerdo de aprobación inicial adoptado en sesión plenaria de 28 ABR. 2014

Outeiro de Rei, 30 ABR. 2014

El Secretario,



 <p>CONCELLO DE OUTEIRO DE REI</p>	<p>MODIFICACIÓN PUNTUAL DE LAS NORMAS SUBSIDIARIAS DE PLANEAMIENTO MUNICIPAL</p> <p>DELIMITACION DE NUCLEO RURAL COMUN A FRANCA</p>	
	<p>PLANO DE ORDENACIÓN:</p> <p>0.02</p>	<p>PLANO DE RED VIARIA Y ALINEACIONES</p>
<p>Fdo.: Arquitecta Municipal</p>	<p>ESCALA 1/2.000</p>	<p>MARZO DE 2014</p>