

RIESGOS DE INUNDACIÓN:

 ZONAS SUSCEPTIBLES DE INUNDACIÓN

RIESGOS TECNOLÓGICOS:





 LINEA DE MEDIA TENSIÓN. RIESGO ALTO.

RIESGOS GEOTÉCNICOS:

PENDIENTES <11% : RIESGO NULO

RIESGOS DE INCENDIOS FORESTALES:

RIESGO : NULO

-  SUELO DE NÚCLEO RURAL COMUN A FRANCA
-  DELIMITACIÓN DE NUCLEO RURAL COMUN A FRANCA
-  SUB-R01 (P/UM) SUELO URBANIZABLE USOS MIXTOS QUE SE MODIFICA
-  SUB-R02 (P/I) SUELO URBANIZABLE DE USO INDUSTRIAL


DILIGENCIA.-Concuerda con las determinaciones contenidas en el acuerdo de aprobación municipal adoptado en sesión plenaria de 28 ABR. 2014

Outeiro de Rei, 30 ABR. 2014

El Secretario,




CONCELLO DE OUTEIRO DE REI
MODIFICACIÓN PUNTUAL DE LAS NORMAS SUBSIDIARIAS DE PLANEAMIENTO MUNICIPAL
DELIMITACION DE NUCLEO RURAL COMUN A FRANCA

 Fdo.: Arquitecta Municipal	PLANO DE INFORMACIÓN: I.09	MAPA DE RIESGOS MARZO 2014
	ESCALA 1/5.000	