


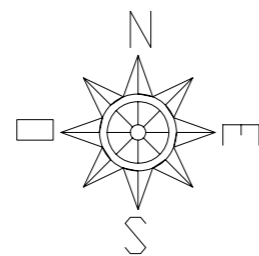
--- SUB-R01 (P/UM) SUELO URBANIZABLE
USOS MIXTOS QUE SE MODIFICA

 SUELO DE NÚCLEO RURAL COMUN A FRANCA
--- DELIMITACIÓN DE NÚCLEO RURAL COMUN A FRANCA


— LÍMITE DE POLÍGONO RÚSTICO

— PARCELAS CATASTRALES

DILIGENCIA.-Concuerda con las determinaciones contenidas en el acuerdo de aprobación municipal adoptado en sesión plenaria de 28 ABR. 2014
Outeiro de Rei, 30 ABR. 2014
El Secretario,



 CONCELLO DE OUTEIRO DE REI **MODIFICACIÓN PUNTUAL DE LAS NORMAS SUBSIDIARIAS DE PLANEAMIENTO MUNICIPAL**
DELIMITACION DE NUCLEO RURAL COMUN A FRANCA

	PLANO DE INFORMACIÓN:		PLANO PARCELARIO CATASTRAL
	I.03		
Fdo.: Arquitecta Municipal	ESCALA	1/2.500	MARZO 2014